Agrupación Deportiva Nemus

Memoria de Actividades año 2006

2006: Alpinismo - Esquí de travesía - Senderismo - Montañismo - Expediciones - Raiders - Bicicleta de Montaña - Escalada

	Fecha	Lugar	Descripción de actividad	Pagina
	Diciembre			
1)	8-11/12/05	Ordesa	Alpinismo	3
	Enero 2006			
2)	6-8/01/06	Gredos	Alpinismo	5
3)	15/01/06	Peñalara	Montañismo	9
4)	21-22/01/06	Petrechema	Esquí de Montaña	10
	Febrero			
5)	5-6/02/06	Gredos. Almanzor	Alpinismo	14
6)	2-11/02/06	Patagonia	Travesía	16
	Marzo			
7)	26/03/06	Puerto de Malagosto	Montañismo	23
	Abril			
8)	8-9/04/06	Corredor Jean Arlaud	Alpinismo	26
9)	13-14/04/06	Neouville	Montañismo	29
10)	23-04-06	Cabeza Minga	Senderismo	32
11)	29-2/04/06	Vignemale	Esquí de Montaña	35
	Mayo			
12)	1/05/06	Puig Campana	Escalada	39
13)	21/05/06	Villarejo	Escalada	41
14)	28/05/05	Las Navas del Marques	Raider - XII Trofeo de Montaña	42
	Junio			
15)	4/06/06	La Cabrera	Escalada	46
16)	10-11/06/06	La Mira. Marcha Nocturna	Montañismo	47
17)	13-14/06/06	Campeonato Rocódromo	Escalada	50
18)	17-18/06/06	Guara	Descenso de Barrancos	53
19)	17-18/06/06	Madrid	Marcha - 100km en 24hrs.	54
20)	26-2/06/06	Cervino	Alpinismo	55
	Julio			
21)	1-2/07/06	Picos de Europa - Jultayu	Montañismo	60
22)	15-16/07/06	Robiñera	Montañismo	63
	Agosto			
23)	13-16/08/06	Mulleres – Cresta Maldito	Montañismo	67
	Septiembre			
24)	9-11/09/06	Balaitüs – Gran Facha	Montañismo	69
25)	24/09/06	Viana de Jadraque	Escalada	73
	Octubre			
26)	1/10/06	Sierra Pobre	Senderismo	74

ACTIVIDAD: ALPINISMO
LUGAR: PARQUE NACIONAL DE ORDESA Y MONTE PERDIDO
FECHA: 8, 9,10 Y 11 DE DICIEMBRE 2006
PARTICIPAN: 7 SOCIOS DE A.D. NEMUS
INFORME REDACTADO POR: JESÚS GORDO

Cumbre de Monte Perdido: Jesús Gordo y Gregorio Moya

Esta actividad es una ruta de dos días caminando muy tranquilamente. Como, por determinadas circunstancias, no disponíamos de dos jornadas, decidimos echarle todas nuestras ganas y hacerlo en un día, cosa posible si se anda a buen ritmo durante unas diez horas.

Salimos de Navalperal de Tormes (1303m) dónde se puede dejar el coche bien aparcado y, además, hay un merendero. El camino está bastante transitado, ya que es una de las principales subidas a Cinco Lagunas. Solamente hay que tener cuidado al principio, e ir por la Garganta de Pinar, por el valle. En poco menos de 4 horas alcanzamos Cinco Lagunas, y, a pesar de que nos habíamos cruzado con muy poca gente por el camino, a nuestra llegada encontramos un montón, muchos de ellos bañándose. El agua aquí es cristalina, nos hubiese apetecido mucho dormir aquí una noche y darnos un baño. Pero esta vez, desafortunadamente, no había tiempo. Y Dejando atrás estas lagunas, que están a una altura de unos 2100m, empezamos a subir en dirección este. Así llegamos a la Portilla del Rey, a 2385m, cubriendo un importante desnivel en poco tiempo. Esta parte de la ruta me encantó:

vimos muchas cabras con sus crías, más incluso a medida que íbamos bajando. Esta tramo era también poco transitado. Como hacía muy buen día, íbamos vestidos con pantalones cortos e hicimos muy buen uso del Camelback, a pesar de que llevábamos poco peso.

Al llegar al punto más alto de nuestra ruta, paramos un ratillo para disfrutar de las vistas, pero conscientes de la escasez del tiempo disponible, empezamos a bajar por el camino hacia la Laguna Grande.

En "El Gargantón" hicimos una paradita para comer, sentados en la rivera de un río muy chulo, y aprovechando para meter nuestros pies en el agua.

Llegados a la Laguna Grande, cogeríamos la "Garganta de Gredos". En este tramo de la ruta, muy bonita también, no encontramos casi a nadie, ya que la mayoría se dirige a la Plataforma. Quienes sí nos hicieron compañía en nuestro trayecto fueron las ranas: creo que nunca había visto tantas juntas, haciendo tanto ruido. También íbamos encontrando muchas cabritas jugando al sol.

Una vez que superamos las 7 horas de camino, el cansancio comenzaba a notarse, sobre todo en los pies, pero no nos quedaba más remedio que proseguir hasta al coche.

Llegamos sobre las nueve, cansados pero muy contentos y satisfechos. Un baño en el rió nos dejo como nuevos, antes de irnos a un bar en Hoyos de Espino para cenar y volver a casa desde allí.

ACTIVIDAD: ALPINISMO
LUGAR: GREDOS – EL CASQUERAZO Y CEROO DE LOS HUERTOS
FECHA: 6 Y 8 ENERO DE 2006
PARTICIPAN: Julia Taylor, Ángel Luís Moreira, Jesús Gordo e Iván Cano
INFORME REDACTADO POR: Julia

Tuvimos 3 días de vacaciones y, después de mirar detalladamente las opciones de esquí de travesía, nos paró la previsión meteorológica para los Pirineos.
Como en los Picos de Europa tampoco tenía buena pinta, y Jesús e Iván iban a Gredos, nos decidimos a ir todos juntos. La previsión del tiempo tampoco era muy halagüeña, pero en el caso de que empeorara tanto que no pudiésemos hacer nada, al menos, no estaríamos tan lejos.
Salimos de Madrid de Madrugada el día 6. Llegamos a la Plataforma, y llegó el primer dilema: había poca nieve. ¿Cogemos los esquís o no? Como el guarda del ELola nos dijo que se podría esquiar, decidimos cogerlos y dejar los archiveros en el coche, así que salimos con un macutazo y los esquíes a la espalada. Después de 30 minutos andando, un montañero nos paró para avisarnos que no íbamos a poder hacer nada con los esquís: él venía de El Venteadero y NO HABÍA NIEVE...
Como, de todos modos, íbamos muy indecisos, dimos la vuelta, dejando a Jesús e Iván. Continuando su camino. Volvimos al coche, dejamos los esquíes, cogimos los achiperres de escalar en hielo, y otra vez a marchar. Subiendo hasta los Barrerones empezó a nevar, a nevar y a nevar. ¡¡ Y los esquíes en el coche!!
Por la tarde no hicimos nada, la dedicamos a descasar en el refugio leyendo copias de Desnivel y planeando viajes para otras fechas.

A pesar de todas las dificultades de viernes, el sábado nos levantamos con ganas de hacer cosas. El tiempo estaba más estable y el circo de Gredos estaba precioso. Subimos hasta la Portilla de los Machos sin dificultad, a pesar de que fuimos abriendo huella, ya que éramos los primeros en comenzar a subir porque a Iván le gusta mucho madrugar. Subimos el Casquerazo (2437m) montando la cuerda y bajamos, sin dificultad con algo de frío. La siguiente parte de la ruta, siguiendo por todo la cuerda por el Cuchillar de las Navajas, y yendo por cumbres de alrededor de 2500m, fue preciosa. Solamente en El Sagrado montamos un rapel. Aunque en condiciones normales no tiene dificultad, tuvimos que ir con cuidado por la nieve recién caído. Llegamos al Portilla Bermeja bien satisfechos y bajamos para tomar una bien merecida cerveza.

El domingo, otro madrugón. Dejamos los macutos en la parte libre de refugio, ya que el guarda iba a cerrar a medio día, y no teníamos muy claro si podríamos llegar a tiempo a recogerlos. Y empezamos otra ruta espectacular, para subir a Cerro de los Huertos (2459m) primero yendo por la laguna Grande y cogiendo seguidamente una canal, en dirección oeste primero y luego en dirección sur-oeste, bastante visible desde los Barrerotes, ancha y con bastante pendiente. El tiempo nos acompañó, y disfrutamos todos de la subida. No había nadie más que nosotros. No hicimos cumbre pero estuvimos a lado. Tardamos unas 3 horas. Dándonos por

contentos, volvimos al refugio, recogimos los macutos y nos dirigimos ya para el coche.
Empezamos muy bien el año 2006…. A pesar de no llevar los esquís.



ACTIVIDAD: MONTAÑISMO
LUGAR: PEÑALARA – Travesía a Rascafría
FECHA: 15 ENERO DE 2006
PARTICIPAN: 18 socios de A.D. Nemus
INFORME REDACTADO POR: Julia

Esta ruta se inscribe dentro del programa de actividades, y combina, la subida a Peñalara, muy transitada, con una bajada diferente y más solitaria. Pero cuando decidimos la ruta no contamos con la enorme cantidad de nieve caída.
Éramos unos 18, entre socios y nuevos aspirantes al club, y todos estábamos muy animados .Subimos Peñalara (2428m) sin dificultad, y desde allí, pasamos por el Pico de Claveles 2387m, con mucho cuidado. En el Puerto de los Neveros, 2096m, empezó a nevar, dificultando la travesía, lo que al combinarlo con el cansancio de unos cuantos suponían tener que aminorar la marcha. Estaba previsto llegar al puerto de Reventón antes de iniciar la bajada a Rascafría, pero debido a la falta de tiempo tomamos un atajo, y bajamos en diagonal desde la altitud de 2072m , justo pasado Hoyo Poyales, para coger la ruta verde que nos haría llegar a Rascafría.

Terminamos sobre las 18.00h. En Rascafría, donde habíamos dejado un coche antes, unos socios fueron a buscar sus coches en el Puerto de Cotos y los demás fuimos a casa Juanito para tomar una cerveza.

Una ruta invernal larga, pero muy bonita.

ACTIVIDAD: ESQUI DE MONTAÑA
LUGAR: PETRECHEMA 2360m - PIRINEOS
FECHA: 21 Y 22 de ENERO 2006
PARTICIPAN: Julia Taylor y Ángel Luís Moreira
INFORME REDACTADO POR: Julia

Habíamos intentado Petrechema antes, en marzo del año 2004, ya lo contamos en la memoria de actividades de aquel año. Aunque esta vez tuvimos mucha más suerte con el tiempo, la nieve estaba como cristal, como se puede comprobar en la foto. El Petrechema es una de las ascensiones más frecuentadas por los esquiadores de montaña, debido a su facilidad.

Aquel día nos encontramos cuantos montañeros, y, subiendo por Barcal de Linza, alcanzamos cumbre sin problemas. Como cometimos el error de dejar los esquíes a unos 200m de la cumbre, en vez de bajar, dirección sur por Foyas de Ingeniero, tuvimos que volver a recogerlos y descender por donde habíamos subido con la nieve muy acristalado. Una vez abajo, fuimos al pueblo de Isaba para tomar un té y dar una vuelta. Esta parte de los Pirineos, aunque más baja, tiene mucho encanto. Anduvimos por la carretera que cruza el Valle de Belabarze con bastante nieve y buen tiempo.

Dormimos los 2 noches en el refugio de Linza, que nos resultó un poco caro (12€), a pesar de ser federados, porque pertenece al ayuntamiento.

El Domingo, amanece buen día pero con mucho viento arriba. Después de estudiar los mapas salimos desde el refugio para subir primero en dirección sur y luego este, hasta el collado de Caballo Después el Paso de Oso, es precioso, seguido de un bosque y más subida suave. Hay bastantes esquiadores pertenecientes a un club. Y no es una ruta muy larga. Hacemos un intento al **Chinebral de Gamuela (2312m)** llegando a unos 100m del club, pero el intenso viento que hace daño en la cara, nos obliga a dar la vuelta en mitad de la subida, . Nos quitamos las pieles con mucho cuidado, para que el viento no se las llevara. Bajamos con comodidad, volviendo por otro sitio preciso, el Barranco de Gamueta, hasta legar a la pista forestal que conduce al refugio. Julia va a buscar el coche, y nos vamos a comer algo abajo, a lado del pueblo de Ansó, calentamos un par de latas y nos sentamos al lado de río., a disfrutar de un estupendo sol. Después, la vuelta a Madrid.

La subida

Julia y Ángel en la cumbre

Subida al Collado de Caballo

Bajada desde Chinebral de Gamuela

ACTIVIDAD: ALPINISMO
LUGAR: EL RASO - LAGUNA GRANDE - EL RASO
FECHA: 3 -5 DE FEBRERO 2006
PARTICIPAN: 11 SOCIOS DE A.D. NEMUS
INFORME REDACTADO POR: JUAN PABLO

Se trata de una ruta larga, de 18 horas en dos días en invierno por lo que le hemos titulado Rompepiernas invernal. En esta una ruta se ha de salvar un desnivel de 1600m en el primer día, y una larga bajada en el segundo, por lo que es conveniente estar algo preparado físicamente.
Salimos del puente del Pinillo situado en el camino que lleva al Castro Celta después de pasar el pueblo del Raso, cerca de Madrigal de la vera. Tuvimos la suerte de dormir la noche anterior en la casa de uno de los socios, a 40km del comienzo de la ruta, en Torrico. Empezamos la ruta a la hora prevista, pues se trataba de una ascensión de 10 horas hasta el refugio Elola, en el circo de Gredos. Bordeando el río por la garganta Tejea, pasamos varios chozos rehabilitados, hasta que el valle se cierra, por lo que deberemos, a partir de ahora, ascender fuertes pendientes sobre la Loma de los Hortigales hasta alcanzar la Galana. Un componente del grupo se vio la necesidad de retroceder por dolores musculares, acompañándole otro socio. Una vez en la base de la Galana, sólo nos queda perder altura para llegar al refugio y poder pasar allí la noche. Al día siguiente, después de un buen desayuno nos disponemos de bajar hasta El Raso, a través de portilla Bermeja. Algunos socios quisieron ascender al Almanzor, aprovechando que pasábamos muy cerca de su cumbre. Bajamos siguiendo todo el cordal, pasando la Peña de Chilla, Mogorra del Helechal y Collado de Majalvenero, hasta dar con la pista que nos conduciría hasta los coches.

Como no hubo tanta nieve como esperábamos y nos acompañó muy buen tiempo, la ruta al final no resultó tan dura como se preveía.



ACTIVIDAD: TRAVERSIA
LUGAR: POR EL CAMPO DE HIELO PATAGÓNICO SUR
FECHA: 2 -11 (TRAVERSIA) DE FEBRERO 2006
INFORME REDACTADO POR: FARMA

Del 2 al 22 de febrero de 2.006 preparamos un viaje a la Patagonia con la principal intención de conocer el Campo de Hielo Patagónico Sur y algunos de los glaciares que de él nacen, así como algunos parques y poblaciones argentinas y chilenas de la zona. Participamos: Peter Holst, José A. Olivo, Enrique Vela (Kiko) y José M. Gil (Farma). Contratamos para la organización del recorrido por el campo de hielo los servicios de la empresa Fitz Roy Expediciones, que se encargó de facilitarnos el aprovisionamiento de comida y material necesarios, así como de un guía (Julián), y un auxiliar (Juan).

En la Patagonia hay dos grandes extensiones de hielo, o campos de hielo: el campo de hielo norte y el campo de hielo sur, siendo el más extenso el sur, que ocupa una superficie de 13.000 Km. cuadrados. Este último se extiende a lo largo de 370 Km. en dirección norte-sur desde el glaciar Jorge Montt hasta el glaciar Balmaceda, y su anchura mayor es de 54 km. formando la mayor masa helada de todo el hemisferio sur después de la Antártida. De esta enorme extensión de hielo nacen 48 grandes glaciares, y más de un centenar de pequeños glaciares de circo y de valle que desaguan desde la cordillera de los Andes hacia el Océano Pacífico o el Atlántico. El 70% del Campo de Hielo Patagónico Sur (CHPS) pertenece a Chile, y el resto a Argentina.

El recorrido previsto entra en el campo de hielo por el Paso Marconi, y nos dirigimos hacia el sur abandonándolo por el glaciar Viedma, empleando seis días de marcha efectiva, y un día más de descanso en mitad del trayecto, cubriendo un total aproximado de unos 85 Km.

La población más cercana es El Chaltén, que vive casi exclusivamente de la actividad senderista y de escalada, ya que desde aquí arrancan muchos de los recorridos más bellos del planeta, y algunas de las paredes más codiciadas por los escaladores en el Fitz Roy y en el Cerro Torre entre otros. Allí conocimos a Julián y a Juan, los guías que nos acompañarán por el campo de hielo, supervisamos primero el equipo personal que traíamos, y después nos detallaron todo lo que la empresa organizadora facilitaba. Tenían por un lado preparadas las raciones para cada una de las comidas previstas, empaquetadas para dos personas, por otra parte el material de uso individual (raquetas, bastones, crampones y arneses), y por otro lado el material de uso común (carpas, botellas de gas, infiernillos, cuerdas, clavijas...). Se repartió el peso de todo el equipo por parejas para que la carga fuera similar, y a su vez cada pareja se organizó aparte. Disponíamos de una tienda (carpa) por pareja: Olivo y Kiko, Peter y Farma, Julián y Juan. Preparamos los macutos que por más que procuramos no llevar nada de más, resultaron pesar más de 20 kilos. Julián nos estuvo comentando el recorrido previsto, los puntos donde montaríamos los campamentos, los pasos clave, las alternativas en caso de tener

que abandonar o modificar la ruta, y en definitiva todo lo que nos podía afectar durante todo el trayecto y la dureza del mismo.

5 de Febrero

A primera hora vinieron a buscarnos con una furgoneta para acercarnos a punto desde donde comienza nuestro recorrido. Es un puente que cruza el río Eléctrico muy cerca de su desembocadura en el río de las Vueltas. De camino a este punto tuvimos las primeras vistas del cerro Fitz Roy y de sus agujas próximas con un tiempo estupendo, totalmente despejado.

La senda que tomamos toma dirección Oeste remontando el río Eléctrico por su margen derecha y se interna en un bosque de lengas, un árbol que en su porte recuerda al haya. Así mismo se pueden encontrar calafates, un arbusto que da unas bayas comestibles de color morado. Tras dos horas de marcha llegamos a un camping llamado Piedra del Fraile donde hicimos un alto para comer algo. Después continuamos camino por el valle del río Eléctrico, y conforme se gana altura las lengas van siendo más pequeñas y escasas hasta llegar a desaparecer totalmente quedando una vegetación muy rala y pobre, en un paisaje de canto rodado, bloques de piedra y el río. Continuamos superando unos contrafuertes que bajan al valle por donde avanzamos, siempre por la margen derecha del río, y por fin llegamos al lago Eléctrico. Aquí tuvimos que atravesar un torrente que baja de la zona del Fitz Roy y vierte al mismo lago. Para cruzar tuvimos que descalzarnos y quitarnos los pantalones. Con la carga que llevábamos y la fuerza de la corriente hubo que pasar con cuidado con ayuda de los bastones por un agua gélida. A lo largo del recorrido por el valle pudimos disfrutar a nuestra izquierda de unas estupendas vistas del Fitz y de las agujas que lo acompañan: la Guillaumet y la Mermoz, y a nuestro frente el cordón Marconi con sus tres cumbres: la norte, la principal y la sur, y su glaciar que baja hacia nosotros siendo origen del río Eléctrico.

Poco después llegamos a la parte final del lago, a un lugar llamado la Playita, donde montamos las tiendas al abrigo de unos escarpes de roca. El resto de la tarde la dedicamos a montar un seguro en el escarpe y escalar por varios puntos que vimos con posibilidades. En este punto esperan las expediciones en caso de mal tiempo a la espera que mejore antes de intentar subir al paso Marconi. Si mañana hace bueno, subiremos.

6 de Febrero

Hoy es el día clave, si se puede superar el paso Marconi y entramos en el campo de hielo, podremos completar la marcha prevista. Amaneció con un tiempo aceptable para el intento. A las 7 desayunamos, después recogimos el campamento y nos pusimos en camino.

El sendero asciende de forma más pronunciada que ayer, y pronto llegamos al lago Marconi, una pequeña laguna por encima del lago Eléctrico a la que llega el frente

del glaciar Marconi. Rodeamos la laguna por la izquierda, y enseguida se acomete la subida de una pedrera debajo de la cual está el hielo del glaciar. Ya estamos sobre el hielo. Cuando salimos de la pedrera y encontramos hielo limpio nos calzamos los crampones y seguimos remontando el glaciar derivando a la derecha rumbo NO hacia el paso Marconi y dejando a nuestra izquierda la lengua principal del glaciar. Ya empezamos a encontrar grietas y sumideros en el hielo por donde corre y se pierde toda el agua que recorre la superficie del hielo. Circulan sobre la lengua glaciar verdaderos torrentes de agua que en ocasiones cuesta atravesar.

Lo primero que se nos presenta frente a nosotros es un gran escarpe de hielo muy fracturado formando seracs. Esta es la parte más técnica del recorrido, de modo que nos encordamos en dos grupos de tres personas. Seguimos subiendo a la vez que sorteábamos grietas y grandes bloques de hielo, buscando pasos y en ocasiones trepando entre los bloques. Una vez superada esta intrincada zona la pendiente se suaviza, pero hay que seguir atento a las grietas. La larga pendiente nos va subiendo hacia a un amplio collado situado entre la punta norte del cordón Marconi y el Gorra Blanca, este es el paso Marconi, que aparentemente ya está cerca, pero no es así, todavía hay que subir bastante por una pendiente suave pero continua. Aquí nos quitamos los crampones y nos pusimos las raquetas. Las grietas del glaciar se encuentran tapadas por nieve, lo que las hace más peligrosas, aunque pueden intuirse por la diferente tonalidad de la nieve que las cubre.

Una vez en el collado, en lugar de bajar y buscar un lugar al abrigo del viento como estaba previsto, decidimos desviarnos y alargar la marcha una hora más hasta un refugio chileno situado en un afloramiento de rocas entre el hielo, hacia la derecha del paso Marconi (Ref. Eduardo García Soto). A pesar de caminar algo más hoy y también mañana, nos evitamos montar y desmontar campamento, y además dormimos más calientes. Tras una jornada de 8 horas de caminata llegamos al refugio, y cual fue nuestra sorpresa al no encontrar la puerta de acceso, anduvimos dando vueltas y nada, hasta que intuimos que al ser un refugio elevado sobre unos pilares, podía estar debajo, y efectivamente, se levantaba una plancha del suelo y se entraba por ahí.

El interior es espacioso, tenía planchas aislantes para dormir, mesa y sillas, e incluso alimentos que deja la gente cuando les sobran. Nada más llegar hicimos té y comimos algo. Las vistas son estupendas, puede verse por un lado el Fitz, el Pier Giorgio y la aguja Polone, y por otro el campo de hielo con algunas cordilleras o cordones. Juan hizo para cenar tortas fritas con harina y manteca que encontró en el refugio, estaban buenas, y lo completamos con sobres de alimentos precocinados y liofilizados.

7 de febrero

Desayunamos con tranquilidad, recogimos todo y nos pusimos en camino. Bajamos al campo de hielo, una inmensa planicie helada donde se levantan cadenas montañosas diseminadas. La que teníamos más cerca es el Cordón Gaea, un poco más alejado y

hacia el sur se ve el Cordón Mariano Moreno, y más lejos todavía el Nunatak Viedma. Una vez en el campo nos dirigimos hacia el sur manteniendo a nuestra izquierda (este) la cadena montañosa que constituye la espina de los Andes en estas latitudes y que empleamos las dos jornadas precedentes para atravesarla a través del valle del río Eléctrico y el paso Marconi. Necesitamos casi toda la mañana para dejar atrás las tres cumbres del Cordón Marconi y los glaciares colgados que vierten hacia este lado, y como hacía un día espléndido pudimos disfrutar de las vistas de este magnífico macizo.

Durante toda la jornada íbamos encordados en dos grupos de tres personas, con un guía delante tirando de la pulca y detrás dos de nosotros. En algún tramo cambiamos la posición y nos pusimos en cabeza tirando de la pulca alguno de nosotros. La persona de cabeza tiene que ir atento sorteando grietas que se adivinaban debajo de nieve blanda. Hicimos un alto para comer algo y poco después se dejó ver a lo lejos el Cerro Torre.

A primera hora de la tarde llegamos por fin al Circo de los Altares, un grandioso espectáculo. Este circo lo delimitan en el sentido de las agujas del reloj: primero el cerro Rincón, luego el Domo Blanco con unos glaciares colgados espectaculares, después las agujas Cuatro Dedos, la aguja Inti, el Pachamama, la aguja Bífida, el cerro Standhardt, la impresionante aguja Egger, el gran Cerro Torre con su hongo de hielo y por último el extremo norte del cordón Adela que se extiende hacia el sur, y detrás de todo ello asomaba la parte más alta del Fitz Roy. Estuvimos un buen rato disfrutando de las vistas que teníamos delante y sacando fotos, no era para menos.

La tarde la dedicamos a montar el campamento, aunque Juan y Farma se escaquearon y se acercaron a la base del Cerro Torre, o mejor dicho, al contrafuerte por el que comienza la ascensión al cerro desde este lado del circo. Para montar el campamento primero hay que levantar un muro de hielo que proteja las tiendas del viento, después se explana la zona al abrigo del muro y por último se montan las tiendas. Una vez instalados y habiendo cenado, vino el momento más espectacular de la jornada y de los mejores de nuestra ruta, viendo ponerse el sol dejando el circo en la sombra mientras la parte alta de las agujas todavía estaban iluminadas. Al final solo quedaba al sol el hongo cimero del Cerro Torre, y por último el Fitz detrás de todas las agujas en sombra. Un broche mágico para una jornada de extraordinarios paisajes y buen tiempo, perfecta para caminar. Algo inolvidable.

8 de febrero

Nos levantamos tarde, estuvimos en el saco hasta que salió el sol. Desayunamos, desmontamos el campamento, y a eso de las diez y media nos pusimos en camino. Desde el principio nos encontramos mucha grieta que teníamos que ir sorteando o saltando. La pulca volcaba a menudo dada la irregularidad del hielo en esta parte. Es aquí donde se encuentra el área de producción de la corriente principal del

glaciar Viedma. La pendiente se hace algo más pronunciada y como es lógico el hielo se agrieta más, y a medida que el glaciar avanza hacia el lago Viedma su superficie se hará más irregular y agrietada, a la vez que se presenta más sucia de piedra, las morrenas se hacen evidentes.

Continuamos y la corriente principal del glaciar va girando a la izquierda, mientras que por la zona del Nunnatak llega la corriente oeste del Viedma confluyendo las dos y quedando encajado el glaciar entre el macizo Huemul por su izquierda, y a la derecha por el macizo que constituye una reserva integral a la que está prohibido el acceso. A partir de aquí el glaciar encara el lago Viedma donde tiene su frente.

Es en este punto donde las pulcas son inviables y las raquetas también. Nos calzamos los crampones que aunque hay mucha piedra son útiles todavía, pero al poco rato salimos del hielo y también nos los quitamos, estamos en la morrena lateral. Hay que seguir buscando paso entre bloques de piedra, y la marcha se hace muy incómoda. Kiko venía con una rodilla algo molesta, y esta jornada le terminó de rematar. Llegamos a unas lagunas que quedan dentro de morrenas ya abandonadas, se trata de la laguna de los esquís y la laguna Ferrari. Poco a poco empieza a aparecer una tímida vegetación. A nuestra derecha la lengua glaciar se presenta totalmente resquebrajada, y nos ofrece algunas bonitas vistas.

Teníamos previsto dormir cerca de estas lagunas, pero ante un posible cambio de tiempo que dieron por radio, decidimos alargar la jornada y llegar a un refugio más avanzado. Tras otras dos horas penando entre piedras llegamos por fin a la laguna del refugio, donde pasaremos la noche. Allí hay un pequeño refugio bien acondicionado con un entablado para dormir, una mesa, un par de bancos y un arroyo de agua limpia al lado, suficiente para estar cómodos. Poco después de acomodarnos llegaron tres personas con un porteo de comida y bebida (vino y cerveza) que venían del Chaltén, fueron bien recibidos. En la cena de esa noche no faltó de nada.

9 de febrero

Hoy no caminaríamos, íbamos bien de tiempo y a Kiko le venía bien descansar un día a ver si su rodilla mejoraba. De madrugada se fueron de vuelta las tres personas del porteo, y a media mañana chispeó un poco, el tiempo parecía cambiar. Pasamos la mañana charlando, leyendo y jugando a la anilla colgada del techo. Juan fue el que ganó las cervezas al colar la anilla en el clavo. Acabó por llover y el viento arreció, se puso un tiempo desapacible, pero después de comer escampó y volvió a salir el sol, tan es así que Julián y Farma estuvimos entretenidos en hacer un poco de búlder en unas rocas próximas y así se nos pasó la tarde. Cenamos y nos acostamos.

10 de febrero

Hoy la marcha es más corta. Después de desayunar preparamos los macutos y nos pusimos en camino. El sendero va faldeando con pequeñas subidas y bajadas, y en

ocasiones hay zonas más encharcadas con una vegetación que cuando caminas sobre ella parece que estás sobre un colchón, es un terreno similar a la turba. Tuvimos ocasión de ver un cóndor posado sobre una roca cercana, y al emprender el vuelo te das cuenta de la enorme envergadura del animal. Comimos por el camino y poco después hay que acometer la dificultad de la jornada, la subida al paso Huemul. Es cuestión de mirar al suelo y subir. Una vez arriba el sendero baja a buscar un bosquete de lengas de poco porte porque el viento nos las deja crecer más. Allí dormiremos.

Después de montar las tiendas, lo primero que hicimos fue acercarnos a un mirador en la parte superior de un acantilado desde el que se tiene una espectacular vista del frente glaciar del Viedma, con su impresionante pared de hielo de la que se desprenden grandes bloques que quedan flotando en la bahía de los Témpanos. Tuvimos la fortuna de presenciar un desprendimiento. Allí estuvimos un buen rato disfrutando del paisaje, un lugar con una de las vistas más impresionantes del viaje, y como además coincidió con la llegada del barco turístico al frente glaciar, pudimos apreciar la magnitud de la pared de hielo y de los témpanos flotando, ya que el barco parecía una miniatura insignificante en comparación con todo lo que le rodeaba. Desde ese punto teníamos la esperanza de ver los cóndores que anidan en las paredes de los cantiles, pero no hubo suerte. Regresamos al campamento, nos instalamos y preparamos algo de té antes de cenar.

11 de febrero

Teníamos pensado levantarnos con las primeras luces para ver amanecer desde el mirador, pero se pasó lloviendo toda la noche así es que no pudo ser. Nos levantamos a las 8, desayunamos y recogimos todo. Afortunadamente ya no llovía y poco después salió el sol. Cogimos algo de peso cada uno de la mochila de Kiko, que seguía teniendo molestias en la rodilla, y nos pusimos en camino. Esta es la última jornada de marcha, es corta pero muy incómoda puesto que hay que bajar hasta el lago por un sendero muy empinado entre lengas.

La bajada fue muy dura para Kiko, los guías tuvieron que cargar con su mochila porque le era muy penoso el avance. Poco a poco perdimos altura y dejamos atrás la bahía de los Témpanos y encaramos las orillas de la bahía contigua llamada del Cabo de Hornos. Es en ésta donde el barco turístico vendría a recogernos de regreso de su travesía por el frente del glaciar.

Llegamos por fin a la orilla del lago, nos quedamos en una especie de playa de canto rodado donde había una rampa metálica para acceder al barco. Este es el punto de recogida. Allí estuvimos esperando un par de horas descansando, y por fin llegaron a recogernos. Embarcamos y nos llevaron junto con los turistas al embarcadero en la bahía del río Túnel donde nos esperaban unas furgonetas que nos llevaron al Chaltén, dando por finalizada la travesía por el Campo de Hielo Patagónico Sur.

Internarse en el Campo de Hielo Patagónico Sur es una experiencia fantástica, la recomendamos. En este viaje aprovechamos para ver algunos glaciares que también nacen del campo de hielo como el Perito Moreno en Argentina, o los glaciares más septentrionales como son el Grey y el Balmaceda. Hicimos también un alto para conocer las Torres del Paine, pero esto es otro tema que se podría describir en otro artículo.

ACTIVIDAD: MONTANISMO
LUGAR: Puerto de Malagosto
FECHA: 26 de MARZO 2006
PARTICIPAN: 15 SOCIOS DE A.D. NEMUS
INFORME REDACTADO POR: Julia

Este tipo de salidas de un día sirven para que la gente que aun no es socio del Club, probarlo. Por ello solemos organizarlas por la Sierra de Madrid, a dónde se puede llegar sin dificultad en una hora. Así, tratamos de ponérselo fácil, para que les resulte cómodo, disfruten, y con suerte, acaben con ganas de venir otro día, y con más suerte aún, terminen por ser socios de nuestro Club. También es otra oportunidad más para los socios, para salir un domingo, ir al campo, charlar, y pasarlo bien juntos. Goyo había ido con Sara a preparar esta ruta dos veces. Lo único que no parecía claro era cómo iba a estar la bajada. Julia y Ángel también habían ido y conocían la mitad de la bajada desde el pueblo de Alameda del Valle. Entonces, con estos datos, quedamos en Alameda del Valle el domingo las 09.00h.

Subimos hasta el puerto de Navafría, 1773m (el área recreativa Las Lagunillas) y salimos dirección al Pico Del Nevero, pasando por la Peña del Cuervo. Esta subida es más bonita la del cortafuego que sube desde el puerto hasta el Nevero. Alcanzamos el Nevero después de una fuerte subida final. Jesús y compañía querían subir por una fuerte pala de nieve, pero les convencimos entre todos de lo poco afortunado de la idea, ya que la nieve estaba un poco inestable debido a la humedad.

Después del Nevero (2209m) seguimos por el collado sin problemas. Goyo y Sara triunfan porque fueron con raquetas, lo demás íbamos hundidos hasta la rodilla en la nieve. Una vez alcanzado el puerto de Malagosto (1939m.), uno de los pasos más transitados entre las dos Castillas durante la Edad Media, empezamos la bajada hasta Alameda del Valle. Pronto encontramos el camino. Alguien había ido poniendo cintas de plástico, que aunque nos fueron útiles, "los montañeros" que las dejaron, no pensaron en que allí quedarían sus marcas si nadie las quitaba.
Paramos para comer y, aunque encontramos zarzas por el camino, bajamos bastante a gusto, terminando sobre las 17.00h en Alameda.

La travesía

Sara y Goyo durante la travesía



ACTIVIDAD: ALPINISMO
LUGAR: Corredor Jean Arlaud
FECHA: 8 y 9 de Abril 2006
PARTICIPAN: Julia Taylor y Ángel Luís Moreira
INFORME REDACTADO POR: Julia

Esto fue para mí una de las mejores rutas de este año. Ángel llevaba tiempo queriendo subir el corredor Jean Arlaud, 250m, marca DDDD. Una vez elegido el fin de semana, hicimos reserva en el refugio de Viadós, nos aseguramos en la medida de lo posible de que el tiempo aguantara y preparamos los macutos. Decimos no llevar los esquíes, sería un poco difícil en el Corredor. Luego, mirando las condiciones de la nieve al principio de la subida, vimos que no habría sido tan mala idea, sobre todo en la bajada, ya que descendimos agotados desde la cumbre de Posets.

Salimos desde Viadós, no demasiado pronto, sobre las 7.00h, después de hablar con el guarda. Éste nos dijo que era mejor salir de día, ya que es posible perderse en la oscuridad si no se conoce la ruta. Perfecto porque para nosotros es mejor a 7.00… ¡¡¡así no hay que madrugar demasiado!!! Había estado lloviendo, con lo que no salimos muy entusiasmadas, pues no sabemos como van a estar las condiciones arriba. Al final estaba bien, pero lo pero fue la parte principal de la subida por el Bal d'es Clots. Empezamos a subir a desde 1800m hasta llegar a 2900m donde pusimos los crampones y pudimos andar mejor. Desde aquí se ve el Glaciar de Llardana. El corredor, que empieza a 3000m, no tiene ninguna dificultad (marca AD y es de 250m) y es para disfrutar. Encontramos dos rampas de 45º y 50º y, como el hielo estaba bien, subimos en poco más de dos horas. Al principio fuimos sin encordarnos hasta llegar al primer resalto, donde nos montamos una reunión, peleando, como siempre, quién iba a hacer el primer largo. Lo hizo Ángel al final, y subimos. Se estropeó el tiempo y se quedó así durante todo o el día.

Salimos del corredor, no había cornisa, hicimos cumbre en el Posets y bajamos cansados y un poco cabreados por las malas condiciones de la nieve, desde los 3000m hasta el refugio de Ángel Orus que esta a 2100m. Nos hundimos hasta el cinturón a veces. Llegamos para la cena. El día siguiente amaneció con niebla, sacamos las brújulas por dirigirnos has el collado de Eriste (2860m).Anduvimos la mayoría de la subida sin ver el entorno, has unos 200m antes del collado. Allí se despejó y comenzamos a apreciar el paisaje y vislumbramos a un grupo de Peña Guara disfrutando con sus esquíes una ruta invernal.

Decidimos no subir la Forqueta (3007m) y bajamos desde el refugio al coche, cansados pero contentos de este fin de semana en los Pirineos.

ACTIVIDAD: MONTANISMO
LUGAR: Neouville
FECHA: 13, 14,15 y 16 de abril
PARTICIPAN: 11 SOCIOS DE A.D. NEMUS
INFORME REDACTADO POR: Julia

Esta salida se redujo un día final debido al mal tiempo, pero disfrutamos de un tiempo excelente el jueves y el viernes. Después del fracaso del año pasado en el puente de mayo, en el que no llevamos los esquís, este año Ángel y yo nos resarcimos y disfrutamos como unos bebés de la ruta el viernes, y los demás participantes de una marcha , larga pero muy bonita.

La subida la comenzamos en el parking que se encuentra saliendo a 1500m., desde Fabian y yendo hacía el Hotel d'Oredon (cerrado en invierno).
Estuvimos unas tres horas andando el jueves por la carretera, limpia al principio y luego a partir de 2100m, cubierta por nieve. Esta vez la nieve estaba bien y dura, pero después las malas condiciones de la nieve del año pasado, este año muchos participantes habían subido raquetas que no fueron necesarias de usar, a pesar de cargar con ellas. Teníamos prisa por llegar, porque íbamos a un refugio libre al lado del lago Aubert (2150m) con capacidad para 20 personas, siendo nosotros 16. Sabemos que no es fiesta en Francia el jueves, pero aún así puede haber otros españoles. Tenemos suerte, somos los primeros en llegar. Así que cogemos sitio para todos. Hablo con un francés que se iba, me enseñó unas fotos de un zorro que comía de su mano la noche anterior. Aprovecho para que me informe de las condiciones de la nieve, ya que iba con esquíes.
Ana, Jesús y Juanpa quieren actividad y suben hasta la Crete de Laquettes (dir. Sur-oeste) los demás nos sentamos al sol bebiendo té, y disfrutando de tranquilidad y el entorno.

El viernes hace buen día y hacemos una ruta larga. Salimos dirección norte- este, con los crampones puestos ya, con los esquíes con cuchillas, llegamos al collado de Hourquette d'Aubert (2498mm). Bajamos, volvemos a subir hasta el Collado de Hourquette de Mounicot 2547m, desde aquí Ángel y yo disfrutamos de una bajada de lujo hasta el lago de la Mourele 2297m.Y luego otra vez, nos ponemos las pieles y a subir una larga pala, sin dificultad y suave hasta el Turón de Neouville 3035m. Lo demás hacen lo propio andando. Es el primer 3 mil de José. En la cumbre disfrutamos de las vistas, comemos algo y bajamos todos por una pala justo debajo del Neouville que nos queda a mano derecha. Volvemos por la Brecha de Chaussenque 2790m: Hay bastante pendiente, y luego una larga bajada hasta el refugio para terminar la ruta circular. Desde la Brecha Ana, Jorge y Jesús suben el Neouville (3091m)

Hicimos nuestros planes para el sábado, pero todo se rompió cuando amaneció lloviendo. O sea que esta vez la previsión había acertado, .Con lo cual decidimos recoger y bajar de nuevo por donde habíamos subido. Desde allí volvimos a Madrid.

ACTIVIDAD: SENDERISMO
LUGAR: Puebla de la Sierra - cabeza Minga - Porrejón - puerto de la Puebla.
FECHA: 23 de ABRIL 2006
PARTICIPAN: 10 socios del club, 6 invitados.
INFORME REDACTADO POR: Juan Pablo

Una vez más invitamos a todo inscrito en la federación a acompañarnos en nuestra ruta registrada en este organismo. Como novedad, algunas mujeres de socios del club, se apuntaron a esta excursión dejando a los maridos a cargo de los hijos y la casa.

La ruta empieza con un buen día, despejado y sin viento. Desde Puebla de la Sierra nos dirigimos a la Tornera pasando por cabeza Minga (titulamos a esta excursión con este nombre ya que es más comercial y como todo importa...) Una vez Terminado el picnic, nos dirigimos al Porrejón por toda la cuerda viendo el paisaje de ambas vertientes (se contempla tanto toda la sierra norte de Madrid como la vertiente de Guadalajara).

Esta cuerda es divertida, teniendo que tener precaución en algunos pasos, pero muy sencillos. Así da oportunidad a algunos componentes a tomar contacto con alguna dificultad y se animen a acompañarnos en otras salidas del club.
Una vez en la cima del Porrejón (1827m) nos encaminamos de bajada hasta el puerto de la Puebla donde antes habíamos dejado 2 coches para acercarnos hasta el resto de coches y evitar la carretera hasta la Puebla de la Sierra.

ACTIVIDAD: ESQUI DE TRAVESIA
LUGAR: Vignemale
FECHA: 29,30 de abril y 1,2 de mayo 2006
PARTICIPAN: Julia Taylor, Ángel Luís Moreira y José Alejandro Moreira
INFORME REDACTADO POR: Julia

Para mí, este ha sido mi mejor salida de 2006 de momento. Llevo tiempo queriendo subir Vignemale desde que había leído que el conde Russell construyó unas cuevas de nieve allí, después de comprar la montaña a los franceses por una período de 100 años. El problema es que hay que dar un vuelta muy grande si se empieza en Francia, por lo que decidimos salir del Balnearios de Panticosa, ahorrándonos gasolina y tiempo en el coche. Dormimos en Casa de la Piedra el viernes por la mañana y salimos con lo mínimo posible para la ruta. Era una ruta circular, y después de unas cuantas llamadas al refugio de Oulettes, hablando francés y español, y un email, me dicen que no hay sitio, para las noches de domingo y lunes. Eso nos obliga a llevar un saco de plumas más pesado en vez de uno ligero que valdría para un refugio. La ruta el sábado es Balneario de Panticosa, GR11 hasta los lagos de Bachimaña, dónde nos ponemos los esquís, llegar al collado de Marcadau 2541mm y bajar hasta el refugio de Wallón 1865m, con la parte libre abierta. Está muy bien este refugio. Ángel y yo compartimos una plaza para dormir, ya que aunque hay unas 30 plazas, están todo cogidos ya. A Alejandro no le queda más remedio que dormir abajo en el salón. Nos lavamos en el río, y el sol nos seca.

El Domingo cogemos la alta ruta francesa dirección oeste, subimos al collado de Arratille 2528m bajamos el Circo del Ara, volvemos a subir al Puerto de los Mulos 2591m y bajamos al refugio de Oulettes, 2151m y nos sentamos fuera al sol y tomamos una cerveza , apreciando el Corredor de Gaube. Estoy en la gloria, buen tiempo, sol, hemos disfrutado de un día sobresaliente con unas bajadas impresionantes. Lo único es el refugio, al principio el guarda dice que no hay sitio, y luego si hay. ¡¡ Que bien!! Nos apuntamos para dos noches. El refugio esta muy bien cuidado. Tomamos la tarde con tranquilidad y otra vez nos lavamos en el río.

Hablamos con los montañeros, unos que han subido por el corredor de Gaube, ya tengo ganas de hacerlo. El lunes hacemos Vignemale 3298m por la ruta clásica, subiendo por la pala de nieve, que nos lleva al refugio de Bayssellance 2651m, con los esquíes a la espalda debido a la nieve dura. En el collado de Hourquette d'Oussoue 2734m nos ponemos los esquíes, pasamos por el refugio de Bayssellance, bajamos 200m, damos la vuelta por entrar en el glaciar y a subir. Subimos bien. Hacemos cumbre en 4 horas y medio en total, sacamos fotos y a bajar. Habíamos dejado los esquíes a 3200mm para subir la ultimo pala que es muy empinada, andando. La bajada es de ensueño, al principio la nieve es costra pero luego mejora. Lo peor fue que nos separamos: yo me fui hasta el final de glaciar, perdí a Ángel y Alejandro y luego tuve que subir sola. Pasamos una hora separados…….Nos encontramos y volvemos a Oulettes, a disfrutar de la vistas del corredor del Gaube otra vez.

El último día nos esperan otras 6 horas de camino. Lo bueno de esta ruta es que se tarda unas 6 horas en cada marcha, salvo el día de subida a Vignemale.

Subimos dirección oeste al collado des Oulettes 2760m. Bajamos al Circo de Ara y bajamos esquiando por encima, al lado de un arroyo, cubierto de nieve hasta la cruz, dónde esta la Choza de Batanes, por dónde nos desviamos para subir al Valle de Batanes por el GR11. Aprovechamos cualquier momento para sacar fotos.

En el Cuello Alto de Brazato 2578m hacemos las últimas fotos con Telera al fondo y terminamos con una bajada a Panticosa, aprovechando de la nieve hasta el último momento.

Vemos poco gente, bastante en los refugios, pero no en las rutas de sábado, domingo y martes. Son rutas poco frecuentadas, aunque bien marcadas. Nos hizo un tiempo estupendo y las nieve no presentaba riesgo de aludes.

ACTIVIDAD: ESCALADA
LUGAR: PUIG CAMPANA (Finestrat, Alicante)
FECHA: 1 DE MAYO DE 2.006
PARTICIPAN: David Garaulet (Davizuelo), Fco. Javier Castro (Fran) y José M. Gil (Farma).
INFORME REDACTADO POR: Farma.

El Puig Campana es un impresionante pico de 1.406 metros El acceso se realiza llegando primero a Finestrat, un pueblo próximo a Benidorm. Desde aquí continuamos un poco más arriba, a la Font del Molí, a unos 500 metros del pueblo, y aquí dejamos el coche para continuar a pié por una pista de tierra, y poco después encontramos un puente que salva una acequia. Desde este punto se coge una senda que sube hasta el pié de la pared sur del pico. La subida lleva unos 40 minutos.

Salimos el domingo 30 de abril a las 9 de la noche para Alicante, y llegamos a la Font del Molí a eso de las dos de la madrugada. Dormimos allí mismo y a las seis nos levantamos, preparamos todo, desayunamos, pasadas las siete nos pusimos en camino, y a eso de las ocho estábamos a pié de pared ya preparados. Entre la multitud de vías en la cara sur, decidimos entrar al Espolón Elegant, una larga vía de más de 300 metros. No hay equipamiento, apenas algún clavo, por lo tanto hay que llevar de todo, friends, empotradores, express (sobre todo largas) y cintas para reuniones. La vía está marcada en el Desnivel con una dificultad de IV+ con algún paso de 6ª salvable con artificial en el primer largo, pero es fácil desviarte y meterte en pasos con alguna dificultad, todos los largos presentaron algún detallito que exigía, pero en todo caso los resolvimos bien. La mayor parte de los largos los abrió Fran, y el resto Farma. En todos los largos apuramos casi al límite los 60 metros de cuerda, y las reuniones las montábamos sobre bloques, y en algún caso en árboles que había en la pared.

La parte más alta del espolón es muy sencilla, se sale trepando y no es necesario encordarse. Aquí existe la posibilidad de coger una ruta por la pared que va a buscar la pedrera de descenso, pero al parecer es una ruta expuesta, y nosotros teníamos idea de cumbrear, así es que seguimos ganando altura y nos encontramos con una cordada que estaba metida en una vía que en dos largos de 60 metros salía a una cresta por la que llegábamos a la parte alta del macizo. Nos metimos en la vía y en dos largos completos, un tercero corto y una corta trepada salimos por arriba. Recogimos las cuerdas y anduvimos trepando y cresteando en busca del collado desde el que baja la pedrera, pero no encontramos la manera de llegar a él, y tampoco cumbreamos puesto que todavía había que haber cogido otra vía para salvar las agujas finales. Al final optamos por destrepar una zona que vimos con hitos y después rapelar unos 100 metros en dos tiradas, con lo que pudimos alcanzar la incómoda pedrera por la que bajamos.

En un cálculo aproximado escalamos unos 550 metros de pared. La roca es una caliza áspera, pero de buena calidad, aunque hay mucho bloque y piedra suelta, por lo que antes de tirar de la presa, asegurarse que es firma, y mucho cuidado con la

caída de piedras, a Farma le cayó una en la espalda. Otra recomendación, como es cara sur da el sol muchas horas, llevar mucha agua y protección solar. Una vez de vuelta en el coche nos pusimos en camino de regreso a Madrid.

ACTIVIDAD: ESCALADA
LUGAR: ZONA DE VILLAREJO (GREDOS)
FECHA: 21 de Mayo de 2.006
PARTICIPAN: David Garaulet (Davizuelo), Fco. Javier Castro (Fran) y José M. Gil (Farma)
INFORME REDACTADO POR: Farma.

Villarejo es una escuela de escalada a la que se accede desde el puerto de Serranillos. Viniendo desde Burgohondo (Ávila) se continúa hasta el puerto de Serranillos, y una vez superado, continuamos hasta la primera curva. Allí dejamos el coche y sale un sendero que en unos 20 minutos nos lleva hasta las paredes de Villarejo. Hay bastantes vías de escalada clásica y deportiva. Nosotros nos metimos en la vía Esteban Altieri. Tiene unos 180 metros y una dificultad máxima de V+. El primer largo lo abrió Fran, el segundo Davizuelo, el tercero Farma, y como fue un largo de pocos metros, abrió también el siguiente que era el de la gran travesía. Hasta aquí llegamos la vez anterior que estuvimos Davizuelo, David y Farma, y que no tuvimos claro por donde continuaba la vía. En esta ocasión nos pasó lo mismo, y Fran abrió el siguiente largo que correspondía a una vía equipada, pero de mayor dificultad. El caso es que ganamos altura, y unos escaladores que venían por otra vía nos dijeron que nuestra vía iba más desplazada, así es que Farma hizo una travesía hasta el espolón, y allí había otra vía equipada que abrió Fran, y que nos parece que tampoco era la nuestra, y que también tenía más grado, pero el caso es que terminamos saliendo por arriba.

El descenso se hace siguiendo unos hitos que te indican el itinerario de destrepe, llevan a la cabecera de un rapel de 30 metros, y después continúan guiándote por los sucesivos destrepes hasta abajo.

ACTIVIDAD: RAIDER - ORIENTACIÓN – XII Trofeo de montaña "FELIPE MONZÓN"
LUGAR: Las Navas del Marques
FECHA: Domingo 28 de mayo
PARTICIPAN: 15 equipos de 2 participantes
INFORME REDACTADO POR: Emilio

Como siempre, a las 8 de la mañana nos reunimos en las cercanías del Club para abordar el autocar. La primera grata sorpresa fue que se presentó gran cantidad de participantes, socios y externos, con lo que se pudieron formar 15 equipos con un total de 35 participantes.

El día se presentó bueno, algo caluroso pero con algunas brisas. En el lugar de la prueba, la salida estaba prevista para las 9,30 hrs. pero la no llegada a tiempo de las provisiones obligó a retrasar algo la largada. La salida escalonada cada 3 minutos se hizo sin inconvenientes, de acuerdo al orden de inscripción.

Se empleó el mapa de orientación en la escala de 1:15.000 con 9 controles. La zona era algo irregular, aunque con caminos y sendas transitables. Hubo algunos despistados, que ya entre la primera y segunda baliza, perdieron el rumbo y como consecuencia, mucho tiempo. También hubo el caso de juntarse varios equipos buscando un determinado control, lo que produjo la polémica de que estaba mal ubicado. Claro, los que no tuvieron problemas en encontrarlo estuvieron muy de acuerdo con la organización.

Lo más importante es que todo se desarrolló con gran alegría y amistad.
El primer lugar lo ocupó el equipo "Cars", con Jon Sanz y César Asenjo, en 1h.17'. Segundos, la revelación joven del Nemus, "Los Alcántara", con Jesús Gordo y Juan Pablo Balzategui, en 1h.25'. Terceros, Jorge Rodríguez y Roberto Gómez, en 1h.32'

También hubo premios para el participante mas joven y el mas veterano. El record de precocidad fue para Erica Morales de sólo 3 años, con el esforzado papá Rafa de por medio, que tuvo que resoplar para vencer la cuesta de la 7ª baliza. El veterano fue Emilio Okretic Spacal de 72 años.

Lo bueno fue que todos los participantes terminaron el recorrido, con todos los controles marcados y se regalaron un lindo día de senderismo por los bosques de Ávila.

El Club de Montaña Nemus agradece la colaboración del Hostal Torrejón, Protección Civil y el Consejo Municipal de Deportas de Torrejón de Ardóz.

Mención especial y enhorabuena al socio Gabriel Herrera Perdices, por la magnífica organización y desarrollo del evento. Especialmente destacar su emotivo saludo final.

La salida

Terceros: Jorge Rodríguez y Roberto Gómez

Segundos: Juan Pablo Balzategui y Jesús Gordo

Primeros: Jon Sanz y César Asenjo

Más joven: Erica Morales

Veterano: Emilio Okretic

ACTIVIDAD: ASCENSIÓN AL PICO DE LA MIEL
LUGAR: LA CABRERA (MADRID)
FECHA: 4 de Junio de 2006
PARTICIPAN: David García, David Garaulet (Davizuelo) y José Manuel Gil (Farma)
INFORME REDACTADO POR: Farma.

Decidimos subir por la vía Julio (6a) y 150 metros. Se hace en cuatro largos. El primero comienza en una placa que está protegida por una chapa, y lleva a la base de una grieta de unos 7 metros que se supera en bavaresa (V+) y se puede proteger con friends grandes. En esta grieta tuvo un vuelo David sin consecuencias. La primera reunión está por encima de esta grieta.

El segundo largo comienza por otra grieta que se supera también en sencilla bavaresa que se protege bien con friends, para continuar en una placa de adherencia al principio muy fina (6a) protegida con chapas, y después más sencilla (V) pero con las chapas bastante alejadas. El tercer largo es bastante vertical pero con buenas presas, y el cuarto largo continúa por un canal al que se accede con un paso largo a la derecha desde la reunión y continúa por este canal recto hasta arriba, pero hay una variante por la derecha del canal a través de una grieta quebrada que se supera bien en sucesivas bavaresas para salir a una zona más despejada donde acaba la vía.

ACTIVIDAD: ASCENSIÓN A LA MIRA
LUGAR: GREDOS: La Plataforma – Puerto de Candeleda – Campanarios – La Mira – Canal Reseca
FECHA: 10 Y 11 DE JUNIO 2006
PARTICIPAN: 15 SOCIOS DE A.D. NEMUS
INFORME REDACTADO POR: Jesús

Salimos de la Plataforma al atardecer, buscando la noche que llego a las 2 horas de comenzar.

Seguidamente llegamos al Puerto de Candeleda, desde el cual ya comenzaba a mostrarse la estupenda luna llena, que fue nuestra compañera durante toda la noche. Iluminados por ella, seguimos por un sendero que, a pesar de algún pequeño tropezón, no nos resultó nada dificultoso.

Hacia la 1,30h de la madrugada, después de pasar por Campanarios, llegamos a una zona llana, cercana de la Mira y en la cual decidimos de extender nuestros sacos para pasar una mágica noche bajó la luz de la luna. Antes de dormir cenamos un poquito. También tuvimos una excelente sorpresa: David (un compañero) había portado 8 kilos extra, esos 8 kilos extra pertenecía a un telescopio con el que pudimos contemplar, en su máximo esplendor, la luna a nuestras anchas.

A la mañana siguiente después del desayuno subimos a La Mira, desde la cual contemplamos esas estupendas y maravillosas agujas de granito: Los Galayos. También hacia el oeste se divisaba el Circo de Gredos.

Cogimos las mochilas y empezamos a bajar. Algún atrevido subió Gran Galayo juntándose con nosotros parar luego bajar la largísimo pedregosa canal reseca, llegando después al refugio Mingo Fernando dando por final la salida.

ACTIVIDAD: I CAMPEONATO DEL ROCODROMO DE TORREJÓN DE ARDOZ
LUGAR: ROCODROMO DE TORREJÓN DE ARDOZ
FECHA: 13 y 14 de junio
PARTICIPAN: 30 aspirantes
INFORME REDACTADO POR: Ángel Luís

Los días 13 y 14 de Junio se celebró la "I Competición de Escalada Indoor Torrejón de Ardoz. Con la inestimable ayuda del Consejo Municipal de Deportes que nos proporcionó todo lo necesario, Alaska tienda de esquí y montaña que donó innumerables regalos para los participantes, Dani, nuestro monitor, que diseñó y montó todas las vías, así como los miembros del Club de Montaña Nemus; David, Jorge, Jesús, Antonio, Julio, Julia y Ángel Luís, que participamos en el desarrollo de todo el evento. La competición tuvo dos grupos, Iniciación y Avanzado. Dentro de cada uno de los grupos se establecieron tres pruebas diferentes; Boulder, Velocidad (en Top Rope) y Escalada. Para encontrar un vencedor tuvimos que improvisar una final con los que habían pasado las pruebas de Boulder, Escalada, y los cinco mejores tiempos de la prueba de Velocidad. El Gato al agua se lo llevó Asier, que con una excelente escalada y un tiempo excepcional consiguió ser el mejor. Se repartieron los premios a los tres primeros clasificados de cada categoría y se rifó material de montaña para todos los participantes, de tal forma que nadie se quedó sin premio. Como colofón se preparó un ágape para todo el personal que allí se encontraba.



ACTIVIDAD: DESCENSO DE BARRANCOS
LUGAR: GUARA
FECHA: 17 y 18 de junio 2006
PARTICIPAN: 15 socios de A.D. Nemus
INFORME REDACTADO POR: Jesús

1er día – Peonera Baja y 2º día Formiga

Como suele ocurrir, el pronóstico meteorológico rompió con nuestras previsiones, ya que el sábado 17 amaneció nublado, tiempo nada adecuado para meterse en un barranco como el Mascún, que se convertiría en una auténtica ratonera si cayese lluvia abundante.

Por tanto decidimos hacer la Peonera Baja, menos largo pero muy bonito, con algunos rápeles y saltos. Este barranco pasa por una laguna un poco escondida y de gran belleza. Uno de los saltos mas divertidos es el último, el salto de la presa dando por finalizado el barranco.

El segundo día fuimos el magnifico barranco Formiga, quizá no muy largo pero divertidísimo, lleno de saltos, alguna especie de pequeña piscina natural y zonas muy encajonadas. Justo cuando la dificultad se suaviza un poco, es cuando se llega a su final, eso si quedando un último salto, que constituyó final de la actividad de este refrescante fin de semana

.

ACTIVIDAD: MARCHA
LUGAR: COMUNIDAD MADRID
FECHA: 17 y 18 de junio 2006
PARTICIPAN: Emilio Okretic
INFORME REDACTADO POR: Emilio

Los 100 Km. en 24 h., cada año más interesantes

Los 100 de este año, fueron más que interesantes y emocionantes. Nueva y más bonita variante del primer y segundo tramo. Por si fuera poco, también tuvimos variantes meteorológicas. Desde el sol, pasando por nubes, llovizna, aguacero, luna y estrellas, frío y calor. Unos cuantos estuvimos de acuerdo en que eso era preferible a los 45 grados de calor del año 2002.

Salvo algunos maratonianos, que son capaces de recorrer los 100 Km. en menos de 11 h., el resto estuvo bastante compacto.

La primer parte fue buenísima, con el Santillana y la Pedriza a la vista.

Cerca de las l8 h. se presentó la lluvia, cuando muchos estábamos de vuelta en el Lorenzo Rico. La continuación por la nueva y hermosa variante en bajada hacía el pantano del Pardo se hizo alegre, entretenida y ya sin lluvia. Luego vino el cerco del Pardo en franca subida. Aquí las primeras lluvias fuertes, que a muchos les hizo pensar el la retirada. Otros pensamos que hay que afrontar y aceptar los hechos de la naturaleza, ya que esto puede saciar la sed de nuestra tierra.

Lo dicho, en Tres Cantos mucha gente se retiró, previendo lo que nos esperaba en el rodeo del Monte de Viñuela. Nuestra reanudación desde el polideportivo se produjo antes de las 23 h. y con cielo abierto y mucho ánimo, pero a la hora y media y en plenos socavones, cayó otro aguacero y en la peor zona, que es entre los Km. 57 y 65. Lo peor no era la lluvia sino el lodazal que ésta provocó.

Así las cosas, pasando Fuente el Fresno se despejó el cielo nuevamente y aparecieron las estrella y la luna, aunque el barro continuó hasta el Sanse.

La parte que siguió se hizo más liviana y qué decir la llegada al llano del cementerio de Tres Cantos. Luego de un breve resuello en el Laura Oter y con la mañana perfecta, encaramos los últimos 11,200 km. de los cuales el repecho del cementerio se hace algo pesado. Así, a las 10:20 h. llegamos algo cansados pero contentos a la meta.

Una de las grandes alegrías es encontrarse con caminantes amigos de otros años.

Es de agradecer a la organización, que año a año mejora para que la travesía sea más llevadera.

ACTIVIDAD: ASCENSIÓN AL CERVINO (MATTERHORN) 4.478 m.
LUGAR: ALPES SUIZOS
FECHA: 26 DE JUNIO AL 2 DE JULIO DE 2.006
PARTICIPAN: José A. Olivo y José Manuel Gil (Farma
INFORME REDACTADO POR: Farma

LUNES 26 DE JUNIO

Tras recoger a Olivo y parar en Torrejón a terminar unas gestiones pendientes salimos para Zermatt a eso de las diez y media de la mañana. El viaje lo planteamos con el recorrido siguiente: Madrid, Zaragoza, Barcelona, frontera de la Junquera, Perpignan, Montpellier, Nimes Valence, Grenoble, Chambery, Annecy, Ginebra y Chamonix. Hasta aquí fuimos por autopistas que salvo el tramo Madrid Zaragoza, el resto son de peaje. Desde Chamonix se coge carretera hacia la frontera suiza de Martigny para seguir hacia Sion, Sierre y Visp. Aquí se toma el desvío hacia St. Niklaus y Täsch. A partir de este pueblo no se permite seguir en coche, hay que dejarlo en un parking y tomar un tren que sube a Zermatt.

En el viaje nos pasamos el desvío a Grenoble y tuvimos que subir a Lyon y de allí enlazar en Chambery. Paramos a comer pasado Zaragoza, a cenar en un área de descanso cerca de Valence, y dormimos algunas horas el la madrugada del martes cerca de Chamonix.

MARTES 27 DE JUNIO

Llegamos a Täsch pasadas las nueve de la mañana, preparamos los macutos y dejamos el coche en un parking cubierto junto a la estación de ferrocarril donde cogimos el tren que nos subió a Zermatt. Allí pedimos la previsión meteorológica (mèteo) en la oficina de turismo y fuimos directamente a tomar el teleférico que nos subió hasta el lago Schwarzsee (2.552m). Para llegar allí se cogen dos cabinas. Arriba hay un hotel, y un poco más abajo el lago con una pequeña ermita en su orilla.

Desde el hotel nos pusimos en marcha hacia el refugio Hörnli (3.260 m) al que se llega tras dos horas de marcha y superar 700m de desnivel. Durante la marcha nos chispeó en algún momento. Llegamos a las dos de la tarde, reventados sobre todo por el peso que llevábamos en la mochila (cerca de 30 Kg.). Fuimos directamente a la zona de acampada a unos 200 metros del refugio y montamos la tienda antes que se pusiera a llover, y una vez instalados subimos al refugio a tomar una cerveza y ver el ambiente.

Allí estaban alojados un grupo de catalanes con intención de subir al día siguiente, aunque la mèteo no lo ponía muy claro. Charlamos un rato, y por la tarde Olivo y yo decidimos acometer la primera parte de la ascensión como un primer contacto con la arista, y como reconocimiento de la ruta de ascenso en el tramo que se hace de

noche. Llegamos hasta el primer tramo de cuerdas fijas, y el paseo nos llevó algo más de una hora en total.

Una vez de vuelta fuimos a prepararnos la cena, y cual fue nuestra sorpresa cuando no encontramos el quemador del infiernillo, se debió quedar en al coche, así es que había que buscar alternativa para derretir nieve y calentar agua. La solución la tuvimos en una estufa de leña que hay en el refugio. Encima de ella había una plancha caliente donde pusimos a calentar potes y cazos con agua, y así pudimos hacer sopa y pasta.

Después de cenar volvimos a la tienda a acostarnos, y al poco rato comenzó a llover. El caso es que se organizó una fuerte tormenta de agua, viento, granizo en algún momento, y mucho aparato eléctrico. Las ráfagas de viento eran muy fuertes, zarandeaban violentamente la tienta y pensamos que de un momento a otro iban a romperse los vientos, pero aguantaron, aunque hubo que salir en los momentos que amainaba el viento para asegurar los anclajes. Evidentemente no dormimos casi nada, y a eso de las seis y media cesó poco a poco el temporal y pudimos descansar algo.

MIÉRCOLES 28 DE JUNIO

A primera hora de la mañana subimos a desayunar al refugio. Allí estaban los catalanes, que como es lógico renunciaron a subir esa noche, y como la mèteo seguía sin dar buen tiempo para el día siguiente, decidieron marcharse y aprovechar para hacer algo en Chamonix. Nosotros pasamos el resto de la mañana en el refugio y fue llegando más gente, entre ellos otros cuatro catalanes con los que enseguida entablamos conversación. Nos comentaron que tenían intención de subir y quedamos en intentarlo juntos, pero al menos hasta el viernes no había previsión de buen tiempo.

Después de comer se volvieron a Zermatt porque no subieron todo el equipo, solo una parte que dejaron en el refugio, y mañana regresarían con el resto. Nosotros nos quedamos de charla con la gente que había allí, sobre todo con un grupo de excursionistas franceses que venían de paso, y con otro francés que quería hacer cumbre y que para ello había contratado un guía para mañana jueves.

Llegó la hora de la cena, y nos apañamos con la estufa para calentarnos algo de pasta y sopa. Después nos metimos en la tienda con la esperanza que el tiempo mejorara, pero al poco rato sentimos caer las primeras gotas, aunque no hubo tormenta como ayer.

JUEVES 29 DE JUNIO

Esta noche descansamos más, no nos pareció que lloviera, pero cual fue nuestra sorpresa cuando al abrir la tienda vimos que el paisaje estaba nevando. Desde luego el tiempo no nos acompañaba. Subimos a primera hora al refugio, y en esta ocasión

decidimos pedir que nos prepararan el desayuno. Lo sirven a buen precio y abundante.

La mañana la volvimos a pasar leyendo y esperando a ver la evolución del tiempo. Sacamos algunas fotos del paisaje nevado. Hasta ahora el Cervino no nos ha dejado ver su cumbre, siempre tiene una nube cubriendo su parte más alta. A lo largo de la mañana el tiempo mejoró algo y llegó a limpiar la nieve caída, y antes de comer llegaron nuestros amigos catalanes. Comimos con ellos y decidimos en principio intentar la subida para mañana. El francés que pretendía subir con el guía renunció a ello, y como tampoco podía posponer el intento para mañana o pasado, se volvió a Zermatt. El grupo de excursionistas franceses también se marchó, pero a lo largo de la tarde fue llegando más gente.

Estuvimos preparando el material para la ascensión y contemplamos la posibilidad de pasar una noche en el refugio Solvay, posiblemente a la bajada de cumbre. Quedamos a las tres de la madrugada de mañana viernes para preparar los macutos y equiparnos, y como a las tres y media dan un desayuno en el refugio para los que intentan subir, nos apuntamos a él y a continuación nos bajamos a la tienda para preparar todo y acostarnos pronto.

VIERNES 30 DE JUNIO

Nos pusimos el despertador a las dos y media. Entre el nerviosismo y el ruido del viento en la tienda yo no dormimos casi nada. Nos levantamos y dejamos ordenada la tienda, es posible que no regresemos a ella hasta mañana. La noche estaba clara, el viento se había llevado las nubes y el Cervino se veía al completo. Subimos al refugio a desayunar y allí nos juntamos con unas 15 personas con intención de subir. La gente se preparó rápido, casi todo el mundo iba con guía a excepción de dos vascos de Eibar y nosotros seis.

Salimos del refugio a eso de las cuatro de la madrugada, para mi gusto era tarde. Enseguida llegamos a la pared donde comienza la ascensión, un escarpe de unos 10 metros que se salvan fácilmente con ayuda de dos tramos de cuerda fija, y se continúa por la izquierda remontando en diagonal, a la vez que se va rodeando un primer gendarme que forma parte de la arista Hörnli. Este tramo está marcado con hitos, y ya lo conocíamos porque lo habíamos superado la tarde del martes en un primer reconocimiento.

Seguimos ganando altura en diagonal hasta llegar a un corredor que en su parte alta hace el primero de los collados que van formando la sucesión de escarpes y torres de la arista. Lo atravesamos para seguir subiendo e ir a buscar la arista. Una vez en ella nos encontramos unas cuerdas fijas. La subida se hace bastante vertical, pero fácil de trepar. Estas maromas ayudan a subir a la parte más alta de otro largo escarpe en la misma arista, con excelentes vistas a las caras norte y este del Cervino, y sus glaciares abajo. Olivo no se encontraba en buena forma para continuar, y prefirió abandonar antes de acometer el tramo de maromas, y como

hasta aquí el camino era fácil, estaba marcado con hitos, y lo conocía del martes pasado, se dio la vuelta.

Los demás superamos las maromas y continuamos ganando altura por la arista para abandonarla poco después por la izquierda. La vía continúa subiendo pero unas decenas de metros por debajo de la arista que queda a nuestra derecha. Nos vamos encontrando anillas de rapel, chapas de seguro y anillos de cuerda abandonados en anclajes naturales. En esta parte nos encordamos. La primera cordada iba formada por Rafa, Marc y yo, y la segunda por Jordi y por Rubén. Íbamos en ensamble, dejando unos 15 metros de cuerda entre cada persona. El primero iba metiendo seguros que recuperaba el último de cada cordada. Este sistema es más lento, pero se gana en seguridad.

Seguimos subiendo un poco por debajo de la arista cruzando algunas palas de nieve en las que había que poner cuidado porque la nieve caída un día antes no ofrecía buenas condiciones. La vía se acerca a la arista en un momento determinado, y tras rodear un gendarme vuelve a alejarse de ella y sigue por la cara este. En algún tramo más expuesto encontramos pasamanos de cable de acero y líneas de clavos que sirven como seguro y para montar rápeles en el descenso.

Ya con el ref. Solvay a la vista continuamos el ascenso en diagonal hasta llegar debajo de él un poco a la derecha y aquí hay otro cable de acero que ayuda a ganar altura. La última parte es una placa con buenas presas, pero más expuesta. Una vez llegamos al refugio estuvimos un rato descansando y disfrutando del paisaje. Allí dejamos una cuerda que nos sobraba y alguna cosa más para recogerlas a la bajada. Este refugio se encuentra encajonado entre un contrafuerte y una torre en la misma arista

La vía continúa a la izquierda del Solvay, por una pared muy vertical, pero con buenas presas para manos y pies, que gana la parte alta del contrafuerte. Va a buscar la arista, y por ella sigue a lo largo de una línea de grandes clavos que ayudan a asegurar el ascenso y para montar los rápeles en el descenso. Por fin se llega al "hombro" del Cervino donde la arista hace un giro a la izquierda permitiendo asomarse a la cara norte con su impresionante caída. La inclinación de la arista se suaviza algo, aunque la exposición y la verticalidad de las caras norte y este obligan a mantenernos atentos. Una vez superado el hombro se llega a una línea de maromas fijas que ayudan a superar la primera parte de la pirámide terminal de la montaña. Estaban heladas y faltaba algún tramo que se rompió y obligó a dar esos pasos en libre. Una vez superada la línea de maromas hay que salir a la cara norte, ya con nieve, y terminar el ascenso hasta la cumbre. Empleamos un total de unas 10 horas en la ascensión

La cima es una arista alargada con dos puntos altos, el más alto es la cumbre suiza y el otro dos metros más bajo es la cumbre italiana. En la suiza hay una estatua dedicada a un santo, y en la italiana una cruz metálica. En la cumbre ya no quedaba nadie, éramos los últimos y estuvimos más de una hora disfrutando del espléndido

paisaje totalmente limpio de nubes, y sacando fotos. Aprovechamos también para comer algo antes de iniciar el descenso.

En la bajada procuramos ir montando rápeles siempre que podíamos. Es mucho más lento pero se gana en seguridad. Organizamos dos grupos: Rafa y Jordi por un lado, y por otro Marc, Ruben y yo. Fuimos descendiendo por el mismo trayecto de subida, y la verdad es que se nos hizo larga la bajada hasta el refugio Solvai al que llegamos ya echada la noche. Poco antes de llegar al refugio nos pareció ver que desde abajo nos hacían señales con una luz, supusimos que era Olivo, y le devolvimos las señales. Rafa y Jordi llegaron como una hora antes que el otro grupo. Allí cenamos algo y nos acostamos arropados con unas mantas que hay allí. Este refugio se emplea solo en casos de emergencia, o cuando es imposible llegar abajo en el día como fue nuestro caso, y se hace necesario pernoctar. La noche la pasamos con frío, pero descansamos.

SÁBADO 1 DE JULIO

Nos levantamos cuando empezó a llegar gente que había iniciado el ascenso esa madrugada desde el refugio Hörnli. Nos preparamos, dejamos el refugio recogido e iniciamos el descenso. Volvimos a hacer dos grupos: En el primero iba Rafa y Ruben, y en el segundo Marc, Jordi y yo. El primer grupo llegó antes abajo. La bajada la planteamos también a base de rápeles excepto en la parte final que fuimos en ensamble, y descendimos siguiendo la misma vía de ascenso. Llegamos abajo a la hora de comer. Allí nos esperaba Olivo que nos dio la bienvenida y nos confirmó que fue él quien nos hizo señas anoche, y al devolvérselas se quedó más tranquilo.

Comimos en el mismo refugio un plato de huevos fritos y patatas que nos supo a gloria. Nada más terminar de comer preparamos los macutos en un momento porque Olivo ya tenía todo recogido y la tienda desmontada, y en seguida nos bajamos a coger el teleférico al que llegábamos con la hora justa de tomar el último. Bajamos a Zermatt y allí nos tomamos una cerveza y nos despedimos de nuestros amigos catalanes. Ellos se quedaron en el camping, mientras que Olivo y yo cogimos el tren a Täsch. Allí recogimos el coche e iniciamos el regreso a Madrid, serían las seis de la tarde. El trayecto de vuelta lo hicimos por la misma ruta que planteamos para venir, paramos a dormir algunas horas en un área de servicio francesa, y llegamos a Madrid el domingo 2 de junio a las 4 de la tarde.

ACTIVIDAD: ASCENSIÓN AL JULTAYU.
LUGAR: Picos de Europa: Caín – Oliseda – Jultayu – Vega de Ario – Canal de Trea - Caín
FECHA: 1 DE JULIO DE 2.006
PARTICIPAN: 8 Socios de A. D Nemus
INFORME REDACTADO POR: Jesús

A primera hora de la mañana salimos de Caín para iniciar una competición que cruzaba los tres macizos de Picos de Europa.

Al cabo de unos minutos de nuestra salida, llegamos a la pequeña aldea de Caín de Arriba. Sin detenernos, empezamos una larga subida de unos 1.500m de desnivel por Oliseda. Después seguimos ascendiendo unos metros más por una arista que seguía hasta la cumbre del Pico Jultayu, de 1940m de altitud. Aprovechamos un poco el tiempo embelesándonos con las maravillosas vistas que tiene esta cumbre: por el este se extendía el macizo central, por el Norte el mar Cantábrico, y hacia abajo Caín y Caín de arriba.

Después de disfrutar de las vistas, bajamos al refugio de Vega de Ario. A la sombra de el repusimos fuerzas y descansamos unos minutos, pues aún nos quedaba bajar la empinada Canal de Trea. La bajamos hasta llegar al río Cares, siguiendo hacia nuestra punta de partida, y fin de nuestra ruta: el pueblo de Caín, dando por finalizadas nuestras 10 horas de ruta.

ACTIVIDAD: Ascensión al Robiñera 3005m.
LUGAR: Pirineos
FECHA: 15 y 16 de Julio
PARTICIPAN: Fco. José Jiménez, Goyo Moya, Julia Taylor y Ángel Luís Moreira
INFORME REDACTADO POR: Julia

Fuimos 4 socios. Dormimos un poco mal el viernes por la noche porque no encontramos ningún soportal para dormir, y acabamos al lado de una vieja aduana. Paco Pepe se levantó pronto el sábado y recogió un montón de fresa salvajes, algo ideal para empezar el día.

Ésta es una ruta circular Se puede llegar hasta la fuente de Piedramula con el coche. Subimos en dirección N al lado de Barranco del Clot de los Gabachos. Encontramos un vivac de 5 estrellas al lado del lago de la Munia, en el lado del lago más grande. Estamos a 2500m y paramos para picar y descansar más de una hora antes de arrancar para dirigirnos al Robiñera superando 500m de desnivel. Una subida fácil sin problemas y bien marcada. Lo cierto es que nos encontrábamos un poco perezosas después de comer. Paco Pepe hizo un montón de fotos, más de 100 en todo el fin de semana, Son muy buenas, las vimos en el club el jueves siguiente. Volvimos al vivac y nos metemos en las fundas, con miedo a las tormentas que nos rodean, pero tenemos suerte: no nos cae ni una gota. Y dormimos 12 horas……..Que bien.

El domingo hacemos La Munia, 3134m. La ruta esta bien marcada con hitos y tardamos una hora hasta el collado y otra hora en hacer cumbre superando el paso del Gato III°, seguimos hasta el Pequeña Munia 3099m y Sierra Morena 3093m. Allí paramos, hace falta rapelar para seguir la crestas hasta la siguiente cumbre de Troumouse 3089m,…Tenemos cuerda, pero decidimos dejar lo que queda por otro día. Es domingo, hay que volver e ir a trabajar el día siguiente.

Volvemos por donde hemos venido, recogimos los macutos y bajamos al coche y a comer, antes del regreso a Madrid.

ACTIVIDAD: ASCENSIÓN AL Molières 3010m, Aguja Juncadella 3019m y Aguja de Cregüeña 3039m y Cresta Maldito.
LUGAR: Pirineos
FECHA: 12, 13, 14 y 15 de agosto
PARTICIPAN: Jesús Manuel de la Rosa, Gabriel Herrera, Julia Taylor y Ángel Luís Moreira
INFORME REDACTADO POR: Julia

Otro intento. Va a ser el tercer intento a esta "Maldito" cresta. Esta vez lo tenemos claro, vamos a subir desde Coronas, hasta el collado de Coronas, hacer la cresta Coronas, En medio, punta d'Astorg, Maldito y bajar hasta Besurta.

Nosotros hemos ido a pasar el puente, pero Gaby y Jesús llegan el sábado por la tarde. Ángel y yo aprovechamos la mañana y subimos el Molières. Una cumbre que intentamos con esquíes el año pasado, pero para la que se nos hizo tarde. Esta vez sin problema y subimos en 3 horas. Lo malo fue que la camara se quedó sin pilas, así no tenemos ninguna foto del puente, porque Gaby también dejó la suya en el coche y como en Benasque no vendían las pilas para mi Canon, al final ninguna foto de ninguna cumbre en los 3 días. Molières estaba bien y nos dio ideas para más rutas desde el parte de valle de Aran y subir por el Valle de Llauset a Ballibierna. La verdad es que tiene buena pinta. Bajamos, llegamos a Besurta, nos sentamos allí a tomar una cerveza y a esperar el autobús y a observar la romería llegando desde Aneto. Menudo descontrol tienen con sus piolets (la mayoría alquilados) colgados en sus macutos, casi te sacan un ojo. Hay gente de fuera, pensamos que polacos. Y hay un grupo grande de montañeros australianos, también.

Nos reunimos con Jesús y Gaby. Y a cenar y a dormir, Ángel nos invita a cenar. Mañana es su cumple y eso significa que; Cenamos y subimos un tres mil. Al final subimos dos 3000m. Domingo cogemos el bus de verano que nos lleva al refugio de Pescadores, y subimos sin problema a los ibones de Coronas, encontramos un vivac y vamos a atacar los 2 tres miles que nos quedan entre Maldito y Crequeña. El primero "Juncadella 3019m" es fácil, subimos andando y estamos allí un rato disfrutando de las vistas, decidimos de hacer la cresta de Llosás otro día. Julia quiere subir otro 3000m, entonces bajamos un poquito no querremos complicar la vida, y subimos Aguja de Cregueña 3039m. Allí la trepada es más complicado paso de III° y tenemos que ir con mucho cuidado. Además hemos dejado la cuerda abajo en los macutos. Hacemos cumbre y bajamos con mucho cuidado. Creo que hemos asustado a Jesús, nunca ha hecho montaña con nosotros, aunque ha hecho bastante montaña antes y ha pateado una zona muy grande de los Pirineos, pero en subir cumbres con tanta trepada no tiene mucha experiencia. Aun así, lo hace muy bien. Bajamos a cenar en nuestro hotel de mil estrellas. Hace frío por la noche.

Lunes, nos levantamos y recogemos todo para ir dirección collado de Coranas. No hay nieve y hemos traído los crampones. Aquí hace 3 años nos tuvimos que poner los crampones en el tramo antes de llegar al collado, pero este año no hay nieve, es muy triste y preocupante.

Cogemos la cresta sin problema, parece que con nuestro tercer intento hemos acertado. Todo va bien, hacemos Coronas 3294m, Pico del Medio 3340m y vamos disfrutando y solamente montamos un rapel, hasta la Punta d'Astorg 3343m cuando hay un paso que con los macutos no podemos, nos sentamos, picamos algo y …bajamos, un poco tristes pero no era factible con los macutos que llevamos de hacer el ultimo tramo hasta Pico Maldito. Bajamos hasta los Ibones de Coronas y hasta Vallibierna, tenemos una suerte porque cogemos el ultimo bus, bueno sin no lo cogemos tampoco no es una problema ya que podemos dormir otra vez al lado del refugio.

Abajo, nos duchamos, comemos mucho para reponer fuerzas y a dormir. El día siguiente nuestro plan era hacer el barranco de Literola pero empieza a llover, este barranco esta pendiente desde hace 3 años también. Otro día será.

ACTIVIDAD: ASCENSIÓN AL Balaitüs 3144m y Gran Facha 3005m
LUGAR: Pirineos
FECHA: 9,10 y 11 de SEPTIEMBRE DE 2.006
PARTICIPAN: Julia Taylor y Ángel Luís Moreira
INFORME REDACTADO POR: Julia

El sábado vamos de correrías. Dormimos en el refugio casa de la Piedra, en el Balneario de Panticosa. Nuestra intención era hacer esta ruta en forma circular ,pero debido a las previsiones de tiempo (tormentas) y como íbamos a estar 3 días en la montaña, cambiamos la hora de salida y en vez de ir por los lagos de Bachimaña hasta el collado de Marcadau y luego atravesar hasta el collado de la Facha 2664m y subir la Gran Facha (3005m) ,cogimos el coche, bajamos hasta Sallent de Gallego y salimos des el Embalse de la Sarra 1480m para subir por el GR11 hasta el refugio de Respomuso. (2208m) Llegamos pronto, sobre las 12.00h entonces dejamos la mayoría de los contenidos de los macutos en las taquillas asignadas y subimos a Gran Facha.

El embalse se encuentra casi vacío, nunca habíamos estado aquí y tenía la imagen de un refugio con un lago enorme a mis pies. Pero esta vez, la realidad no era exactamente así. En vez de un lago grande lo que veía era un agujero grande, nos explicaron que iban a hacer obras. En fin…Subimos la Gran Facha, sin dificultad. El camino esta bien marcado y sólo hubo que ir con más cuidado en el tramo desde el collado de de la Facha hasta la cumbre. Este tramo también se nos hizo un poco largo. Bajamos y a ducharnos al refugio….con agua caliente. Eso es un lujo, después de un día de montaña. En el refugio hay mucha gente haciendo el GR11. Hoy no llueve.

El Domingo subimos el Balaitüs, un ruta muy guapa, con su paso de III° en la Brecha Latour. Lo que es muy triste es que no había nieve. Ya en el glaciar, vimos unas fotos anoche en el refugio de hace un par de años y se ve nieve, pero ya no hay. Hay unas clavijas para ayudar los aspirantes a la cumbre subir, y se puede imaginar que empiezan justo en el punto al que llegaba unos cuantos años la nieve. Es una trepada guapa, la roca esta bien y una vez que salimos de la Brecha Latour en 20 minutos más estamos en la cumbre. Me gusta Balaitüs, es más aislado pero es una montaña que me atrae mucho. Hablamos de ir a subir un pico o dos en la cadena de La Frondella, que están al lado. Para ello primero tendríamos que bajar la Brecha Latour y volver a subir, pero como queremos hacer la Cresta de lo Infiernos mañana, decidimos bajar. Buena decisión, porque por la tarde empieza a llover. Nuestro intento a los Infiernos permanece en duda.

El refugio de Respomuso está muy bien, lo peor es que lo cierren desde el 15 de diciembre hasta el 15 de mayo debido al riesgo de aludes. Parece ser que hace unos cuantos años cayó uno que arrastró parte del refugio.

Lunes, nos levantamos con pereza, pero cogemos las cosas con la excusa de dar un paseo, que nos lleva al collado de Tebarrai 2782m.Y no queremos parar. Esta

subida por el Valle de Llena Cantal es preciosa. Dejamos la cresta para otro día, lo más seguro es que subimos desde el Balneario de Panticosa. La previsión del tiempo no es buena y no queremos estar en la cresta cuando empiece a llover. De todas maneras estamos muy contentos con lo que hemos hecho estos dos días. Bajamos al refugio, recogemos las cosas y bajamos al coche.

Paramos en Escarrilla para comernos un menú, y para casa.

ACTIVIDAD: ESCALADA
LUGAR: Viana de Jadraque
FECHA: 24 DE SEPTIEMBRE
PARTICIPAN: 10 Socios de A.D. NEMUS
INFORME REDACTADO POR: Jesús

En la mañana del domingo 24 llegamos a Viana de Jadraque, siguiendo por un camino que conducía hasta el principio de un cañón de roca caliza. En el inicio del cañón aparcamos los coches, cogimos los bártulos y a los 5 minutos llegamos a un sector de unos 12 metros de altitud y de graduaciones entre 4º y 6ºb. En él pasamos la mañana y parte de la tarde. Algunos también dieron un paseo por este cañón, no muy largo pero muy bonito, aprovechando para ojear otros sectores de escalada. Al principio de la tarde nos dimos por satisfechos, concluimos nuestra actividad y disfrutamos del lugar merendando.

ACTIVIDAD: SENDERISMO
LUGAR: Atazar - Centenera - Valdesoto
FECHA: 1 DE OCTUBRE
PARTICIPAN: 8 socios del club, 8 invitados
INFORME REDACTADO POR: Juan Pablo

Ruta de senderismo que iniciamos en el pueblo del Atazar en la sierra Pobre, después de hacer la respectiva combinación de coches y dejando uno de ellos en el pueblo de llegada, Valdesoto.

Desde allí nos encaminamos por un GR hasta el pico Centenera (1810m) .Éste es un camino muy sencillo de andar, ya que algunos miembros del club lo subimos anteriormente en bicicleta de montaña. Una vez en la cima, aprovechamos el buen tiempo para comer. Si hace un buen día siempre merece la pena gastar un tiempo para admirar los paisajes.
La bajada hacia el pueblo de Valdesoto se hizo más complicada. Primero hubo que atravesar los riscos de la pequeña cresta (un nivel muy sencillo pero hace que el senderismo sea más ameno). Luego nos dispusimos a bajar sin camino hasta un bosque de pino, que tuvimos que atravesar muy lentamente debido a la espesura. Una vez en el camino ya sólo quedaban unos kilómetros para llegar al pueblo. Algunos componentes del grupo se les notaban cansados, pues la ruta se alargó hasta nueve horas.

Una vez en el pueblo ya sólo queda esperar a la combinación. La única pega es que en ese recóndito pueblo no había bar, por lo que la espera se hacia más pesada.